

Утверждена

(наименование документа об утверждении, включая наименования органов государственной власти или

органов местного самоуправления, принявших решение об утверждении схемы или

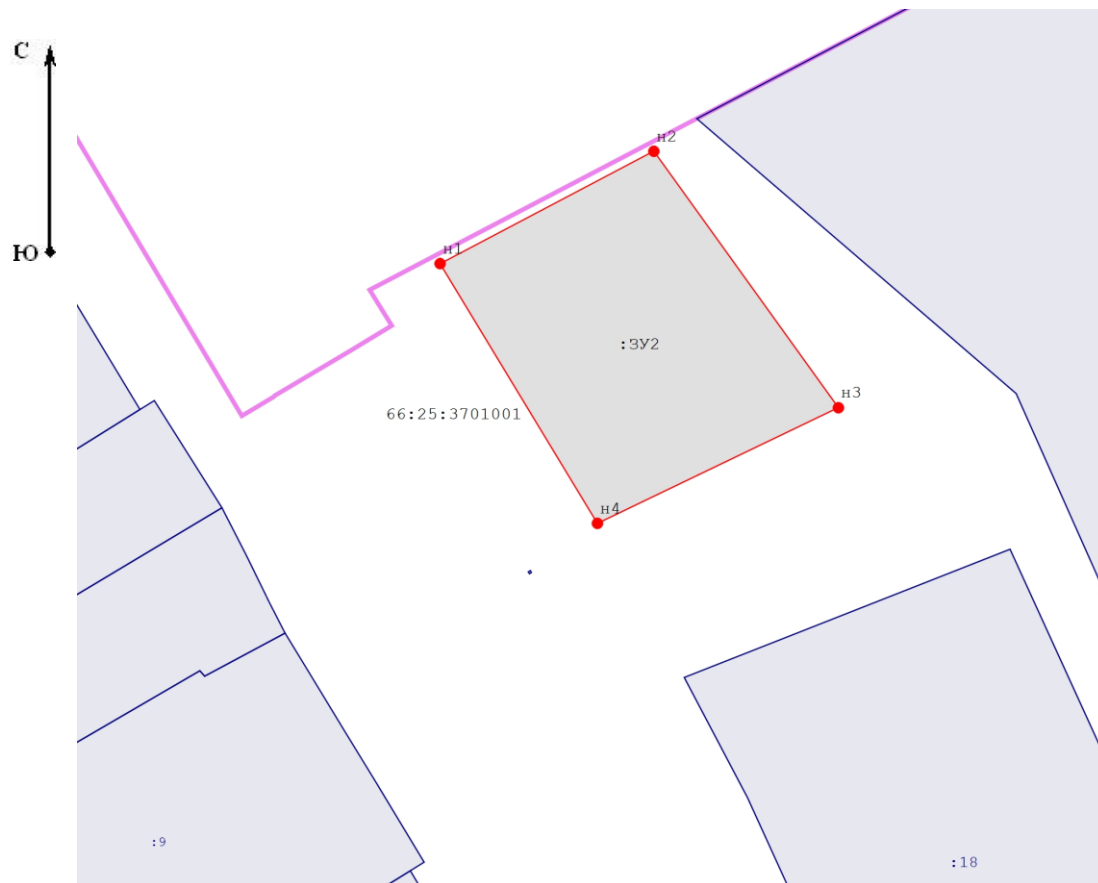
подписавших соглашение о перераспределении земельных участков)

от

№








Схема расположения земельного участка или земельных участков на кадастровом плане территории 66:25:3701001:3У2

Площадь земельного участка		1 371 м ²
<small>(указывается проектная площадь образуемого земельного участка, вычисленная с использованием технологических и программных средств, в том числе размещенных на официальном сайте федерального органа исполнительной власти, уполномоченного Правительством Российской Федерации на осуществление государственного кадастрового учета, государственной регистрации прав, ведение Единого государственного реестра недвижимости и предоставление сведений, содержащихся в Едином государственном реестре недвижимости, в информационнотелекоммуникационной сети "Интернет" (далее - официальный сайт), с округлением до 1 квадратного метра. Указанное значение площади земельного участка может быть уточнено при проведении кадастровых работ не более чем на десять процентов)</small>		
Обозначение характерных точек границ	Координаты, м	
	<small>(указываются в случае подготовки схемы расположения земельного участка с использованием технологических и программных средств, в том числе размещенных на официальном сайте. Значения координат, полученные с использованием указанных технологических и программных средств, указываются с округлением до 0,01 метра)</small>	
	X	Y
1	2	3
н1	342 249,55	1 555 145,56
н2	342 264,46	1 555 173,81
н3	342 230,42	1 555 198,20
н4	342 215,07	1 555 166,35
н1	342 249,55	1 555 145,56



Масштаб 1:1 000

Условные обозначения:

-  - Обозначение образуемого земельного участка
-  - образуемая точка, сведения о которой позволяют однозначно определить ее местоположение
-  - Граница образуемого земельного участка
-  - Граница кадастрового квартала
-  - Номер кадастрового квартала
-  - Кадастровый номер существующего земельного участка
-  - Граница существующих земельных участков

Система координат: МСК-66 зона 1